




**ДЕПАРТАМЕНТ ПРИРОДНЫХ РЕСУРСОВ И ОХРАНЫ  
ОКРУЖАЮЩЕЙ СРЕДЫ КОСТРОМСКОЙ ОБЛАСТИ  
(ДПР Костромской области)**

УТВЕРЖДАЮ

Директор департамента природных  
ресурсов и охраны окружающей  
среды Костромской области

  
\_\_\_\_\_ А.В. Беляев

« 23 » января 2026 года

**ДОКУМЕНТАЦИЯ ОБ АУКЦИОНЕ № 01/2026**

в электронной форме по продаже права на заключение договора пользования  
рыболовным участком для осуществления промышленного рыболовства  
на водных объектах Костромской области

г. Кострома  
2026 год

## СОДЕРЖАНИЕ

1. Общие положения.....	3
2. Сведения, указанные в извещении.....	3
2.1. Наименование Организатора аукциона, его местонахождение, почтовый адрес, адрес электронной почты и номер контактного телефона.....	3
2.2. Предмет аукциона (лот).....	4
2.3. Срок, на который заключается договор .....	8
3. Требования к заявителям.....	8
4. Порядок подачи заявок на участие в аукционе.....	9
5. Порядок внесения задатка.....	11
6. Дата, время начала и окончания подачи заявок на участие в аукционе.....	11
7. Порядок отзыва заявок на участие в аукционе .....	11
8. Сроки рассмотрения заявок на участие в аукционе.....	11
9. Условия допуска к участию в аукционе.....	12
10. Место, дата и время проведения аукциона.....	13
11. Порядок проведения аукциона.....	13
12. Оформление результатов аукциона.....	14
13. Порядок подготовки и заключения договора пользования рыболовным участком.....	15
14. Банковские реквизиты счета ДПР Костромской области для перечисления банком задатков победителей аукциона, перечисления победителями аукциона доплат и перечисления участником аукциона, сделавшим предпоследнее предложение о цене предмета аукциона, оплаты.....	16
15. Случай признания аукциона несостоявшимся.....	17
16. Срок для отмены аукциона и (или) внесения изменений в извещение о проведении аукциона и (или) документацию об аукционе.....	17
17. Порядок предоставления разъяснений положений документации об аукционе.....	18
Приложение № 1. Примерная форма заявки на участие в аукционе в электронной форме по продаже права на заключение договора пользования рыболовным участком для осуществления промышленного рыболовства.....	19
Приложение № 2. Форма примерного договора пользования рыболовным участком для осуществления промышленного рыболовства.....	21
Приложение № 3. Карты-схемы рыболовных участков для осуществления промышленного рыболовства, выдвинутых на аукцион в электронной форме по продаже права на заключение договора пользования рыболовным участком для осуществления промышленного рыболовства на водных объектах Костромской области.....	25

## 1. Общие положения

Настоящая документация об аукционе № 01/2026 в электронной форме по продаже права на заключение договора пользования рыболовным участком для осуществления промышленного рыболовства на водных объектах Костромской области (далее – документация об аукционе), разработана департаментом природных ресурсов и охраны окружающей среды Костромской области в соответствии с:

Гражданским Кодексом Российской Федерации,

Федеральным законом от 26 июля 2006 года № 135-ФЗ «О защите конкуренции»,

Федеральным законом от 20 декабря 2004 года № 166-ФЗ «О рыболовстве и сохранении водных биологических ресурсов» (далее – Закон о рыболовстве),

постановлением Правительства Российской Федерации от 31 августа 2024 года № 1206 «Об утверждении Правил организации и проведения аукционов в электронной форме по продаже права на заключение договора о закреплении доли квоты добычи (вылова) водных биологических ресурсов, договора пользования водными биологическими ресурсами, договора пользования рыболовным участком»,

постановлением Правительства Российской Федерации от 31 мая 2024 года № 740 «Об утверждении Правил подготовки и заключения договора пользования рыболовным участком, а также форм примерного договора пользования рыболовным участком»,

Законом Костромской области от 22 октября 2009 года № 531-4-ЗКО «О рыболовстве и сохранении водных биологических ресурсов на территории Костромской области»,

постановлением администрации Костромской области от 23 декабря 2019 года № 522-а «О перечне рыболовных участков на территории Костромской области»,

положением о департаменте природных ресурсов и охраны окружающей среды Костромской области, утвержденным постановлением губернатора Костромской области от 29 октября 2009 года № 247,

приказом департамента природных ресурсов и охраны окружающей среды Костромской области от 23 января 2026 года № 10 «О проведении аукциона в электронной форме № 01/2026 по продаже права на заключение договора пользования рыболовным участком для осуществления промышленного рыболовства на территории Костромской области».

Настоящая документация об аукционе устанавливает порядок организации и проведения аукциона в электронной форме по продаже права на заключение договора пользования рыболовным участком юридическим лицам и индивидуальным предпринимателям, зарегистрированным в Российской Федерации в соответствии с Федеральным законом от 8 августа 2001 года № 129-ФЗ «О государственной регистрации юридических лиц и индивидуальных предпринимателей» (далее – заявители) для осуществления промышленного рыболовства на водных объектах Костромской области.

## 2. Сведения, указанные в извещении

Извещение о проведении аукциона в электронной форме по продаже права на заключение договора пользования рыболовным участком для осуществления промышленного рыболовства на водных объектах Костромской области (далее – аукцион) опубликовано на официальном сайте Российской Федерации в информационно-телекоммуникационной сети «Интернет» для размещения информации о проведении торгов по адресу [www.torgi.gov.ru](http://www.torgi.gov.ru) (далее – официальный сайт). Указанная документация доступна для ознакомления без взимания платы.

### 2.1. Наименование Организатора аукциона, его местонахождение, почтовый адрес, адрес электронной почты и номер контактного телефона

Организатор аукциона – департамент природных ресурсов и охраны окружающей среды Костромской области (далее – ДПР Костромской области).

Решение о проведении аукциона в электронной форме принято приказом ДПР Костромской области от 23 января 2026 года № 10 «О проведении аукциона в электронной форме № 01/2026 по продаже права на заключение договора пользования рыболовным участком для осуществления

промышленного рыболовства на территории Костромской области».

Местонахождение организатора аукциона, почтовый адрес: 156005, г. Кострома, ул. Советская, д. 52.

Контактное лицо: Чичкан Ольга Валерьевна – начальник отдела охраны, воспроизводства и использования объектов животного мира, отнесенных к объектам охоты, и водных биологических ресурсов, управления по охране и использованию объектов животного мира и водных биологических ресурсов в департаменте природных ресурсов и охраны окружающей среды Костромской области; Лицкан Юлия Сергеевна – консультант отдела охраны, воспроизводства и использования объектов животного мира, отнесенных к объектам охоты, и водных биологических ресурсов, управления по охране и использованию объектов животного мира и водных биологических ресурсов в департаменте природных ресурсов и охраны окружающей среды Костромской области.

Контактный телефон: 8 (4942) 40-01-01, 40-01-13.

Официальный сайт ДПР Костромской области: <https://dpr.kostroma.gov.ru/>

Адрес электронной почты: [dpr@kostroma.gov.ru](mailto:dpr@kostroma.gov.ru)

Оператор электронной площадки: Сбербанк-АСТ – электронная торговая площадка.

Адрес сайта оператора электронной площадки в информационно-телекоммуникационной сети «Интернет»: <https://www.sberbank-ast.ru>.

Протоколы, предусмотренные постановлением Правительства Российской Федерации от 31 августа 2024 года № 1206 «Об утверждении Правил организации и проведения аукционов в электронной форме по продаже права на заключение договора о закреплении доли квоты добычи (вылова) водных биологических ресурсов, договора пользования водными биологическими ресурсами, договора пользования рыболовным участком» (далее – Правила), заявки на участие в аукционе, документация об аукционе, изменения, внесенные в документацию об аукционе, и разъяснения документации об аукционе хранятся организатором аукциона в течение срока действия договора пользования рыболовным участком, но не менее 3 лет.

## 2.2. Предмет аукциона (лот)

Предмет аукциона (лот) – продажа права на заключение договора пользования рыболовным участком для осуществления промышленного рыболовства на водных объектах Костромской области (далее – договор пользования рыболовным участком). Организатор аукциона заключает договор пользования рыболовным участком в отношении каждого лота.

Предметы аукциона (лоты), начальная цена лота, шаг аукциона, размер средств, вносимых в качестве обеспечения заявки на участие в аукционе (далее – задаток), определены организатором аукциона в соответствии с Правилами.

### Лот № 1

<b>Рыболовный участок № 33</b>	
Наименование водного объекта	Река Ветлуга, Шарьинский муниципальный округ
Границы участка	Русловая часть реки Ветлуга от 533 км от устья до 539,2 км к верховью реки. Участок не включает акваторию заводов, пойменных озер и рек. Примечание: расстояние указано по судовому ходу
Площадь участка/длина	82 га/6,2 км
Виды водных биоресурсов	Не устанавливается ОДУ: лещ, плотва, густера, судак, окунь пресноводный, щука.
Начальная цена лота	7 338,9 руб. (семь тысяч триста тридцать восемь рублей 90 копеек)
Шаг аукциона	366,9 руб. (триста шестьдесят шесть рублей 90 копеек)
Задаток	7 000,0 руб. (семь тысяч рублей 00 копеек)

## Лот № 2

<b>Рыболовный участок № 38</b>	
Наименование водного объекта	Озеро Чухломское, Чухломский муниципальный округ
Границы участка	Прямая линия от точки А до точки Б, от точки Б прямая линия до точки В, далее от точки В по береговой линии до точки Г, от точки Г прямая линия до точки Д, далее от точки Д по береговой линии до точки Е, от точки Е прямая линия до точки Ж, далее по береговой линии до точки А. Участок не включает устья рек. Координаты: точка А 42°33'16,44" в.д. 58°47'23,46" с.ш., точка Б 42°35'32,22" в.д. 58°47'22,62" с.ш., точка В 42°35'27,39" в.д. 58°48'58,41" с.ш., точка Г 42°33'50,56" в.д. 58°48'54,83" с.ш., точка Д 42°33'47,72" в.д. 58°48'53,65" с.ш., точка Е 42°33'26,64" в.д. 58°48'07,99" с.ш., точка Ж 42°33'25,74" в.д. 58°48'02,46" с.ш. (Использована система координат WGS-84).
Площадь участка/длина	560 га
Виды водных биоресурсов	Не устанавливается ОДУ: плотва, окунь пресноводный, щука.
Начальная цена лота	45 765,4 руб. (сорок пять тысяч семьсот шестьдесят пять рублей 40 копеек)
Шаг аукциона	2 288,3 руб. (две тысячи двести восемьдесят восемь рублей 30 копеек)
Задаток	45 000,0 руб. (сорок пять тысяч рублей 00 копеек)

## Лот № 3

<b>Рыболовный участок № 39</b>	
Наименование водного объекта	Озеро Чухломское, Чухломский муниципальный округ
Границы участка	Прямая линия от точки А до точки Б, от точки Б прямая линия до точки В, далее от точки В прямая линия до точки Г, далее от точки Г по береговой линии до точки А. Участок не включает устья рек. Координаты: точка А 42°35'40,17" в.д. 58°48'59,02" с.ш., точка Б 42°35'45,43" в.д. 58°47'20,13" с.ш., точка В 42°36'52,17" в.д. 58°47'20,61" с.ш., точка Г 42°36'44,23" в.д. 58°48'45,25" с.ш. (Использована система координат WGS-84).
Площадь участка/длина	300 га
Виды водных биоресурсов	Не устанавливается ОДУ: плотва, окунь пресноводный, щука.
Начальная цена лота	24 087,1 руб. (двадцать четыре тысячи восемьдесят семь рублей 10 копеек)
Шаг аукциона	1 204,4 руб. (одна тысяча двести четыре рубля 40 копеек)
Задаток	24 000,0 руб. (двадцать четыре тысячи рублей 00 копеек)

## Лот № 4

<b>Рыболовный участок № 40</b>	
Наименование водного объекта	Озеро Чухломское, Чухломский муниципальный округ
Границы участка	Прямая линия от точки А до точки Б, от точки Б прямая линия до точки В, далее от точки В прямая линия до точки Г, далее от точки Г по береговой линии до точки А. Участок не включает устья рек. Координаты: точка А 42°37'08,27" в.д. 58°48'31,99" с.ш., точка Б 42°37'08,67" в.д. 58°47'06,56" с.ш., точка В 42°40'04,26" в.д. 58°47'05,51" с.ш., точка Г 42°40'11,96" в.д. 58°47'55,61" с.ш. (Использована система координат WGS-84).
Площадь участка/длина	700 га
Виды водных биоресурсов	Не устанавливается ОДУ: плотва, окунь пресноводный, щука.
Начальная цена лота	57 809,0 руб. (пятьдесят семь тысяч восемьсот девять рублей 00 копеек)
Шаг аукциона	2 890,5 руб. (две тысячи восемьсот девяносто рублей 50 копеек)
Задаток	57 000,0 руб. (пятьдесят семь тысяч рублей 00 копеек)

## Лот № 5

<b>Рыболовный участок № 41</b>	
Наименование водного объекта	Озеро Чухломское, Чухломский муниципальный округ
Границы участка	Прямая линия от точки А до точки Б, от точки Б прямая линия до точки В, далее от точки В прямая линия до точки Г, далее от точки Г по береговой линии до точки А. Участок не включает устья рек. Координаты: точка А 42°34'15,35" в.д. 58°45'12,49" с.ш., точка Б 42°34'49,72" в.д. 58°46'56,07" с.ш., точка В 42°36'31,07" в.д. 58°46'47,91" с.ш., точка Г 42°35'57,67" в.д. 58°44'51,13" с.ш. (Использована система координат WGS-84).
Площадь участка/длина	580 га
Виды водных биоресурсов	Не устанавливается ОДУ: плотва, окунь пресноводный, щука.
Начальная цена лота	48 174,1 руб. (сорок восемь тысяч сто семьдесят четыре рубля 10 копеек)
Шаг аукциона	2 408,7 руб. (две тысячи четыреста восемь рублей 70 копеек)
Задаток	48 000,0 руб. (сорок восемь тысяч рублей 00 копеек)

## Лот № 6

<b>Рыболовный участок № 42</b>	
Наименование водного объекта	Озеро Чухломское, Чухломский муниципальный округ
Границы участка	Прямая линия от точки А до точки Б, от точки Б прямая линия до точки В, далее от точки В прямая линия до точки Г, далее от точки Г по береговой линии до точки А. Участок не включает устья рек. Координаты: точка А 42°36'42,04" в.д. 58°44'42,48" с.ш., точка Б 42°36'58,92" в.д. 58°46'37,76" с.ш., точка В 42°39'27,86" в.д. 58°46'37,11" с.ш., точка Г 42°39'31,87" в.д. 58°45'15,69" с.ш. (Использована система координат WGS-84).
Площадь участка/длина	800 га
Виды водных биоресурсов	Не устанавливается ОДУ: плотва, окунь пресноводный, щука.
Начальная цена лота	65 035,1 руб. (шестьдесят пять тысяч тридцать пять рублей 10 копеек)
Шаг аукциона	3 251,8 руб. (три тысячи двести пятьдесят один рубль 80 копеек)
Задаток	65 000,0 руб. (шестьдесят пять тысяч рублей 00 копеек)

## Лот № 7

<b>Рыболовный участок № 11</b>	
Наименование водного объекта	Горьковское водохранилище, Костромской муниципальный район
Границы участка	Костромской разлив северо-западная и юго-западная часть Мисковского поля от крайней восточной точки о. Хмельники точка с координатами 40°51'25,4" в.д. 57°58'52" с.ш до точки с координатами 40°51'36,7" в.д. 57°59'21,7" с.ш. по старому руслу реки Межа до реки Глушица точка с координатами 40°51'36,7" в.д. 57°59'21,7" с.ш., включая Жарковское болото от точки с координатами 40°50'24,3" в.д. 57°59'59,1" с.ш., на востоке граница проходит по прямой линии от крайней южной точки о. Хмельники точка с координатами 40°51'10,5" в.д. 57°58'27" с.ш. (до точки в квадрате ЗИ-3) точка с координатами 40°51'11" в.д. 57°57'53,2" с.ш. (Примечание: расстояние указано по судовому ходу).
Площадь участка/длина	700 га
Виды водных биоресурсов	ОДУ устанавливается: лещ, щука, судак, сазан. ОДУ не устанавливается: плотва, карась, жерех, язь, чехонь, синец, густера, линь, красноперка, окунь пресноводный, берш, сом пресноводный, налим.
Начальная цена лота	13 328,9 руб. (тринадцать тысяч триста двадцать восемь рублей 90 копеек)
Шаг аукциона	666,4 руб. (шестьсот шестьдесят шесть рублей 40 копеек)
Задаток	13 000,0 руб. (тринадцать тысяч рублей 00 копеек)

## Лот № 8

<b>Рыболовный участок № 28</b>	
Наименование водного объекта	Горьковское водохранилище, Костромской муниципальный район
Границы участка	Костромской разлив: Палкинский полой от о. Белкина грива точка с координатами 40°42'35,1" в.д. 57°52'57,9" с.ш. до о. Моховатый точка с координатами 40°40'54,6" в.д. 57°53'25,7" с.ш., далее вдоль восточного берега о. Моховатый до точки с координатами 40°40'7" в.д. 57°51'56" с.ш., далее по прямой линии до точки с координатами 40°40'46,39" в.д. 57°52'13,36" с.ш., далее вдоль западного берега о. Белкина грива до точки с координатами 40°42'35,1" в.д. 57°52'57,9" с.ш. (Примечание: расстояние указано по судовому ходу).
Площадь участка/длина	210 га
Виды водных биоресурсов	ОДУ устанавливается: лещ, щука, судак, сазан. ОДУ не устанавливается: плотва, карась, жерех, язь, чехонь, синец, густера, линь, красноперка, окунь пресноводный, берш, сом пресноводный, налим.
Начальная цена лота	13 015,3 руб. (тринадцать тысяч пятнадцать рублей 30 копеек)
Шаг аукциона	650,8 руб. (шестьсот пятьдесят рублей 80 копеек)
Задаток	13 000,0 руб. (тринадцать тысяч рублей 00 копеек)

Карты-схемы рыболовных участков, выдвинутых на аукцион, представлены в Приложении № 3 к настоящей документации об аукционе.

Ограничения по использованию рыболовных участков установлены Правилами рыболовства для Волжско-Каспийского рыбохозяйственного бассейна, утвержденными приказом Министерства сельского хозяйства Российской Федерации от 13 октября 2022 года № 695. На рыболовных участках в установленном порядке могут устанавливаться ограничения для осуществления рыболовства в соответствии с законодательством о рыболовстве и сохранении водных биологических ресурсов.

### **2.3 Срок, на который заключается договор**

Срок, на который по результатам аукциона с победителем аукциона заключается договор пользования рыболовным участком – 20 лет.

## **3. Требования к заявителям**

3.1. Участниками аукциона могут быть юридические лица и индивидуальные предприниматели, указанные в части 3 статьи 16 Закона о рыболовстве (далее соответственно - юридические лица, индивидуальные предприниматели), зарегистрированные на официальном сайте ([www.torgi.gov.ru](http://www.torgi.gov.ru)) в порядке, определенном Федеральным казначейством.

Юридические лица и индивидуальные предприниматели, зарегистрированные на официальном сайте, считаются зарегистрированными на электронной площадке не позднее рабочего дня, следующего за днем регистрации юридических лиц и индивидуальных предпринимателей на официальном сайте.

3.2. Для участия в аукционе заявитель должен соответствовать следующим требованиям:

- а) в отношении заявителя не проводятся процедуры банкротства и ликвидации;

б) деятельность заявителя не приостановлена в порядке, предусмотренном Кодексом Российской Федерации об административных правонарушениях, на день подачи заявки на участие в аукционе;

в) у заявителя отсутствует задолженность по начисленным налогам, сборам и иным обязательным платежам в соответствующие бюджеты или государственные внебюджетные фонды за последний отчетный период, размер которой превышает 25 процентов балансовой стоимости активов заявителя (по данным бухгалтерской отчетности за последний отчетный период). В случае наличия задолженности в размере, превышающем 25 процентов указанной стоимости, заявитель считается соответствующим установленному требованию, если он обжаловал наличие указанной задолженности в соответствии с законодательством Российской Федерации и решение по такой жалобе на день подачи заявки на участие в аукционе не принято;

г) заявитель не находится под контролем иностранного инвестора или группы лиц, в которую входит иностранный инвестор, за исключением случая, если контроль иностранного инвестора или группы лиц, в которую входит иностранный инвестор, в отношении заявителя установлен в порядке, предусмотренном Федеральным законом «О порядке осуществления иностранных инвестиций в хозяйственные общества, имеющие стратегическое значение для обеспечения обороны страны и безопасности государства», - для юридического лица;

д) заявитель отсутствует в реестре недобросовестных участников аукционов по продаже права на заключение договоров о закреплении доли квоты добычи (вылова) водных биоресурсов, договоров о закреплении и предоставлении доли квоты добычи (вылова) крабов, предоставленной в инвестиционных целях в области рыболовства, для осуществления промышленного рыболовства и (или) прибрежного рыболовства, договоров пользования водными биоресурсами, договоров пользования рыболовным участком, предусмотренном статьей 38.3 Закона о рыболовстве;

е) заявитель не вправе претендовать на заключение договора пользования рыболовным участком, если в результате его заключения совокупное количество либо суммарная площадь рыболовных участков, сформированных для осуществления промышленного рыболовства, передаваемых в пользование заявителю (группе лиц, в которую входит заявитель) и расположенных на территории одного муниципального образования субъекта Российской Федерации, составят более 35 процентов соответственно общего количества либо суммарной площади предоставленных в пользование для осуществления промышленного и (или) прибрежного рыболовства рыбопромысловых участков, сформированных в установленном порядке до 31 декабря 2018 г., и рыболовных участков для осуществления промышленного рыболовства, расположенных на территории одного муниципального образования субъекта Российской Федерации.

#### **4. Порядок подачи заявок на участие в аукционе**

4.1. Для участия в аукционе заявитель подает заявку на участие в аукционе оператору электронной площадки в сроки, указанные в извещении о проведении аукциона, и обеспечивает наличие на специальном счете денежных средств в размере задатка, указанном организатором аукциона в извещении о проведении аукциона.

4.2. В заявке на участие в аукционе указываются следующие сведения:

а) сведения о заявителе:

полное (сокращенное (при наличии) наименование, основной государственный регистрационный номер, место нахождения, телефон, адрес электронной почты, идентификационный номер налогоплательщика - для юридического лица;

фамилия, имя, отчество (при наличии), сведения о месте жительства, телефон, адрес электронной почты, идентификационный номер налогоплательщика - для индивидуального предпринимателя;

б) сведения о соответствии заявителя требованиям, указанным в подпунктах а) – в) пункта 3.2 части 3 настоящей документации об аукционе;

в) сведения о нахождении (ненахождении) заявителя под контролем иностранного инвестора или группы лиц, в которую входит иностранный инвестор, - для юридического лица;

г) сведения о решении Федеральной антимонопольной службы, оформленном на основании решения Правительственной комиссии по контролю за осуществлением иностранных инвестиций в Российской Федерации (далее - Правительственная комиссия), - для юридического лица в случае, если контроль иностранного инвестора или группы лиц, в которую входит иностранный инвестор, в отношении такого юридического лица (заявителя) установлен в порядке, предусмотренном Федеральным законом «О порядке осуществления иностранных инвестиций в хозяйственные общества, имеющие стратегическое значение для обеспечения обороны страны и безопасности государства»;

д) сведения о нахождении (ненахождении) заявителя в реестре недобросовестных участников аукционов.

Информация и сведения, предусмотренные подпунктами а) и д) настоящего пункта включаются в заявку на участие в аукционе посредством информационного взаимодействия оператора электронной площадки с официальным сайтом. Информация и сведения, предусмотренные подпунктами б), в), г) настоящего пункта включаются заявителем в заявку на участие в аукционе самостоятельно при подаче заявки оператору электронной площадки.

В случае внесения изменений в информацию и (или) сведения, которые предусмотрены подпунктами а) и д), такие изменения не применяются к поданным до внесения таких изменений заявкам на участие в аукционе.

При необходимости внесения изменений в информацию и (или) сведения, которые содержатся в заявке на участие в аукционе, заявителю необходимо осуществить отзыв такой заявки и подать новую заявку в соответствии с частью 7 настоящей документации об аукционе.

4.3. К заявке на участие в аукционе прилагается документ, подтверждающий полномочия лица на осуществление действий от имени заявителя (при необходимости).

4.4. Заявка на участие в аукционе, документы и сведения, которые представлены заявителем в составе заявки в электронной форме, подписываются усиленной квалифицированной электронной подписью заявителя.

4.5. Заявитель вправе подать не более одной заявки на участие в аукционе в отношении каждого предмета аукциона (лота). Представление такой заявки подтверждает согласие заявителя выполнять обязательства в соответствии с извещением о проведении аукциона и документацией об аукционе.

4.6. Заявка на участие в аукционе, поступившая в срок, указанный в извещении о проведении аукциона, регистрируется оператором электронной площадки с указанием даты и времени ее получения.

Оператор электронной площадки не позднее 10 минут с момента получения указанной заявки направляет в банк, в котором открыт специальный счет, информацию о реквизитах такого счета и размере задатка.

Банк не позднее 40 минут с момента получения информации от оператора электронной площадки осуществляет блокирование денежных средств на специальном счете в размере задатка и направляет информацию об осуществленном блокировании оператору электронной площадки. В случае отсутствия на специальном счете незаблокированных денежных средств в размере задатка банк такое блокирование не осуществляет и в указанный срок направляет оператору электронной площадки информацию об отсутствии на специальном счете денежных средств в размере задатка.

4.7. Заявка на участие в аукционе возвращается оператором электронной площадки в течение одного часа с момента подачи в следующих случаях:

а) подача заявителем 2-й заявки в отношении одного и того же предмета аукциона (лота) при условии, что поданная ранее заявка таким заявителем не отозвана;

б) подача заявки по истечении срока подачи заявок;

- в) получение от банка информации об отсутствии на специальном счете денежных средств в размере задатка;
- г) получение заявки, не подписанной усиленной квалифицированной электронной подписью заявителя.

## **5. Порядок внесения задатка**

5.1. Размер задатка – в соответствии с данными о лотах, приведенными в пункте 2.2 части 2 документации об аукционе.

5.2. Задаток вносится заявителем на банковский счет, открытый этим заявителем в банке (далее – специальный счет), включенном в перечень банков, установленный в соответствии с Федеральным законом от 5 апреля 2013 года № 44-ФЗ «О контрактной системе в сфере закупок товаров, работ, услуг для обеспечения государственных и муниципальных нужд» (далее – Закон о контрактной системе). В целях блокирования и прекращения блокирования денежных средств на специальном счете взаимодействие банков с оператором электронной площадки осуществляется в соответствии с положениями Закона о контрактной системе.

## **6. Дата, время начала и окончания подачи заявок на участие в аукционе**

Заявки на участие в аукционе подаются оператору электронной площадки по адресу сайта оператора электронной площадки в информационно-телекоммуникационной сети «Интернет»: <https://www.sberbank-ast.ru>.

Дата и время начала приема заявок: 28 января 2026 года с 12:00 по московскому времени.

Дата и время окончания приема заявок: 16 февраля 2026 года в 15:00 по московскому времени.

## **7. Порядок отзыва заявок на участие в аукционе**

Заявитель, подавший заявку на участие в аукционе, вправе отозвать заявку в любое время до окончания срока подачи таких заявок и подать новую заявку (взамен отозванной) до окончания срока подачи таких заявок.

Оператор электронной площадки в течение одного часа с момента отзыва заявки на участие в аукционе заявителем направляет в банк информацию о реквизитах специального счета такого заявителя в целях прекращения блокирования денежных средств в размере задатка.

Банк не позднее одного часа с момента получения информации от оператора электронной площадки прекращает блокирование денежных средств на специальном счете, реквизиты которого поступили от оператора электронной площадки, и направляет информацию о прекращении такого блокирования оператору электронной площадки.

## **8. Сроки рассмотрения заявок на участие в аукционе**

Рассмотрение заявок на участие в аукционе осуществляется комиссией по проведению аукционов в электронной форме по продаже права на заключение договора о закреплении доли квоты добычи (вылова), договора пользования водными биологическими ресурсами, договора пользования рыболовным участком для осуществления промышленного рыболовства (далее – комиссия) по адресу организатора аукциона: г. Кострома ул. Советская, д. 52, кабинет 105.

Дата начала рассмотрения заявок: «17» февраля 2026 г.

Дата окончания рассмотрения заявок: «3» марта 2026 г.

## 9. Условия допуска к участию в аукционе

9.1. Комиссия рассматривает заявки на соответствие требованиям, установленным документацией об аукционе, а также на соответствие заявителей требованиям, установленным подпунктом «д» пункта 3.2 части 3 документации об аукционе.

9.2. В случае если в заявке на участие в аукционе указано, что над заявителем установлен контроль иностранного инвестора или группы лиц, в которую входит иностранный инвестор, в порядке, предусмотренном Федеральным законом от 29 апреля 2008 года № 57-ФЗ «О порядке осуществления иностранных инвестиций в хозяйственные общества, имеющие стратегическое значение для обеспечения обороны страны и безопасности государства», комиссия в течение одного рабочего дня со дня получения заявок от оператора электронной площадки обращается к организатору аукциона, который запрашивает у Федеральной антимонопольной службы посредством направления межведомственного запроса, в том числе в электронной форме с использованием единой системы межведомственного электронного взаимодействия, копию решения Федеральной антимонопольной службы, оформленного на основании решения Правительственной комиссии.

Федеральная антимонопольная служба в течение одного рабочего дня со дня получения запроса организатора аукциона представляет запрашиваемые сведения в форме, в которой поступил запрос, организатору аукциона, который направляет представленные ему сведения в комиссию организатора аукциона в такой же форме, в которой поступил запрос.

9.3. На основании результатов рассмотрения заявок на участие в аукционе комиссия принимает решение о допуске к участию в аукционе заявителя и признании заявителя, подавшего заявку, участником аукциона или об отказе в допуске заявителя к участию в аукционе в порядке и по основаниям, которые предусмотрены Правилами и настоящей документацией об аукционе.

9.4. Заявитель не допускается к участию в аукционе в случаях:

- а) непредставление сведений, предусмотренных пунктом 4.2 части 4 настоящей документации об аукционе, или представление недостоверных сведений;
- б) непредставление документа, подтверждающего полномочия лица на осуществление действий от имени заявителя (при необходимости);
- в) нахождение в реестре недобросовестных участников аукционов.

Отказ в допуске к участию в аукционе по основаниям, не предусмотренным настоящим подпунктом, не допускается.

9.5. Протокол рассмотрения заявок на участие в аукционе оформляется комиссией в день рассмотрения заявок и направляется организатором аукциона оператору электронной площадки в течение одного рабочего дня, следующего за днем его подписания.

Протокол рассмотрения заявок на участие в аукционе оператором электронной площадки публикуется на электронной площадке и размещается на официальном сайте одновременно с размещением протокола аукциона в сроки, указанные в пункте 12.3 части 12 настоящей документации об аукционе.

9.6. Заявителям, подавшим заявки на участие в аукционе и не допущенным к участию в аукционе, а также заявителям, признанным участниками аукциона, оператор электронной площадки посредством программно-аппаратных средств электронной площадки направляет уведомления о принятых комиссией организатора аукциона решениях не позднее дня, следующего за днем подписания протокола рассмотрения заявок на участие в аукционе, указанного в пункте 9.5 настоящей части.

9.7. Оператор электронной площадки в течение одного часа с момента получения от организатора аукциона протокола рассмотрения заявок на участие в аукционе, указанного в пункте 9.5 настоящей части, направляет в банк информацию о реквизитах специальных счетов в целях прекращения блокирования денежных средств заявителей, не допущенных к участию в аукционе, в размере задатка.

Банк не позднее одного часа с момента получения информации от оператора электронной площадки прекращает блокирование денежных средств на специальном счете, реквизиты которого поступили от оператора электронной площадки, и направляет информацию о прекращении такого блокирования оператору электронной площадки.

## 10. Место, дата и время проведения аукциона

Аукцион в электронной форме проводится на электронной площадке Сбербанк-АСТ – электронная торговая площадка.

Адрес сайта оператора электронной площадки в информационно-телекоммуникационной сети «Интернет»: <https://www.sberbank-ast.ru>.

№ Лота	Время начала аукциона (время московское)	Дата начала аукциона
1	10 час. 00 мин	«10» марта 2026 г.
2	10 час. 00 мин	«10» марта 2026 г.
3	10 час. 00 мин	«10» марта 2026 г.
4	10 час. 00 мин	«10» марта 2026 г.
5	10 час. 00 мин	«10» марта 2026 г.
6	10 час. 00 мин	«10» марта 2026 г.
7	10 час. 00 мин	«10» марта 2026 г.
8	10 час. 00 мин	«10» марта 2026 г.

## 11. Порядок проведения аукциона

11.1. Аукцион проводится путем повышения начальной цены предмета аукциона (лота) на шаг аукциона, который устанавливается в размере 5 процентов начальной цены предмета аукциона (лота). При этом торги начинаются с цены предмета аукциона (лота), повышенной на один шаг аукциона. Каждое последующее предложение о цене предмета аукциона (лота) повышается на один шаг аукциона.

Участник аукциона не вправе подать предложение о цене предмета аукциона (лота) в случае, если текущее максимальное предложение о цене предмета аукциона (лота) подано таким участником аукциона.

Участник аукциона в ходе проведения торгов вправе сделать ценовое предложение, кратное нескольким шагам аукциона.

11.2. Процедура подачи предложений о цене предмета аукциона (лота) (торговая сессия) проводится в день и во время, указанные в извещении о проведении аукциона.

Предложение о цене предмета аукциона (лота) подписывается квалифицированной электронной подписью участника аукциона.

В день и во время, указанные в извещении о проведении аукциона, оператор электронной площадки обеспечивает доступ участников аукциона к закрытой части электронной площадки и возможность представления ими предложений о цене предмета аукциона (лота). В подаче предложений о цене предмета аукциона (лота) по каждому шагу аукциона участвуют только участники аукциона.

11.3. При проведении аукциона устанавливается время приема предложений участников аукциона о цене предмета аукциона (лота), составляющее 10 минут от начала проведения аукциона до истечения срока подачи предложений о цене предмета аукциона (лота), а также 10 минут после поступления последнего предложения о цене предмета аукциона (лота). Время, оставшееся до истечения срока подачи предложений о цене предмета аукциона (лота), обновляется автоматически с помощью программных и технических средств, обеспечивающих проведение такого аукциона, после повышения начальной цены предмета аукциона (лота) или поступления последнего предложения о цене предмета аукциона (лота). Если в течение указанного времени ни одного предложения о более высокой цене предмета аукциона (лота) не поступило, такой аукцион

автоматически с помощью программных и технических средств, обеспечивающих его проведение, завершается.

Срок подачи предложений о цене предмета аукциона (лота) обновляется автоматически после повышения текущего предложения о цене предмета аукциона (лота).

11.4. Победителем аукциона признается участник аукциона, предложивший более высокую цену предмета аукциона (лота).

11.5. Ход проведения процедуры подачи предложений о цене предмета аукциона (лота) фиксируется оператором электронной площадки в электронном журнале, который направляется организатору аукциона посредством программно-аппаратных средств электронной площадки в течение одного часа с момента завершения приема предложений о цене предмета аукциона (лота).

## 12. Оформление результатов аукциона

12.1. Организатор аукциона не позднее следующего рабочего дня после дня проведения аукциона подписывает протокол аукциона, содержащий цену предмета аукциона (лота), предложенную победителем аукциона.

12.2. В протоколе аукциона указываются:

- а) предмет аукциона (лот);
- б) дата и время проведения аукциона;
- в) участники аукциона;
- г) начальная цена предмета аукциона (лота);
- д) последнее и предпоследнее предложения о цене предмета аукциона (лота);
- е) наименование и место нахождения, идентификационный номер налогоплательщика юридического лица или фамилия, имя, отчество (при наличии) и место жительства, идентификационный номер налогоплательщика индивидуального предпринимателя – победителя аукциона;
- ж) наименование и место нахождения, идентификационный номер налогоплательщика юридического лица или фамилия, имя, отчество (при наличии) и место жительства индивидуального предпринимателя – участника аукциона, сделавшего предпоследнее предложение о цене предмета аукциона (лота).

12.3. Протокол аукциона размещается организатором аукциона на электронной площадке в течение одного рабочего дня, следующего за днем подписания протокола аукциона. В течение одного часа с момента размещения протокола аукциона на электронной площадке оператор электронной площадки размещает протокол аукциона на официальном сайте.

12.4. Оператор электронной площадки в течение одного часа с момента размещения организатором аукциона на электронной площадке протокола аукциона направляет в банк информацию:

- о реквизитах специальных счетов участников аукциона, не победивших в аукционе, в целях прекращения блокирования денежных средств в размере задатка;
- о реквизитах счета организатора аукциона в электронной форме в целях перевода задатка победителя аукциона.

Банк не позднее одного часа с момента получения от оператора электронной площадки информации, указанной в абзацах втором и третьем настоящего пункта, прекращает блокирование денежных средств на специальном счете, реквизиты которого поступили от оператора электронной площадки, и направляет информацию о прекращении такого блокирования оператору электронной площадки и (или) осуществляет перевод заблокированных денежных средств в размере задатка на счет организатора аукциона.

### **13. Порядок подготовки и заключения договора пользования рыболовным участком**

13.1. Заключение договора пользования рыболовным участком по результатам аукциона с победителем аукциона осуществляется в электронной форме посредством программно-аппаратных средств электронной площадки с использованием официального сайта. Заключение договора по результатам аукциона или в случае, если такой аукцион признан несостоявшимся по основаниям, указанным в пункте 15.1 части 15 настоящей документации об аукционе, не допускается ранее чем через 10 дней со дня размещения на официальном сайте информации о результатах аукциона или о признании такого аукциона несостоявшимся.

13.2. ДПР Костромской области заключает с победителем аукциона договор пользования рыболовным участком для осуществления промышленного рыболовства в отношении водных биоресурсов внутренних водных объектов, за исключением анадромных и катадромных видов рыб.

13.3. Оператор электронной площадки в течение 3 часов со дня размещения протокола аукциона, указанного в подпункте 12.2 пункта 12 настоящей документации об аукционе, на официальном сайте и электронной площадке уведомляет победителя аукциона о необходимости внесения доплаты (разницы между задатком и окончательной ценой предмета аукциона (лота) на счет ДПР Костромской области).

13.4. Победитель аукциона обязан в течение 10 рабочих дней со дня получения от оператора электронной площадки уведомления, указанного в пункте 13.3 документации об аукционе, внести доплату на счет ДПР Костромской области.

13.5. ДПР Костромской области в течение 5 рабочих дней со дня поступления доплаты на счет, формирует в электронной форме посредством программно-аппаратных средств электронной площадки с использованием официального сайта и направляет на подписание победителю аукциона без своей подписи проект договора пользования рыболовным участком (далее – проект договора).

13.6. Победитель аукциона, с которым заключается договор пользования рыболовным участком в электронной форме посредством программно-аппаратных средств электронной площадки с использованием официального сайта, не позднее 5 рабочих дней, следующих за днем направления ДПР Костромской области в соответствии с пунктом 13.5 настоящего пункта проекта договора, подписывает усиленной квалифицированной электронной подписью лица, имеющего право действовать от имени победителя аукциона, договор пользования рыболовным участком.

13.7. ДПР Костромской области не позднее 5 рабочих дней, следующих за подписанием победителем аукциона договора пользования рыболовным участком в электронной форме посредством программно-аппаратных средств электронной площадки с использованием официального сайта, подписывает договор пользования рыболовным участком усиленной квалифицированной электронной подписью лица, имеющего право действовать от имени организатора аукциона.

Договор пользования рыболовным участком считается заключенным в день его подписания организатором аукциона в электронной форме посредством программно-аппаратных средств электронной площадки с использованием официального сайта.

Внесение изменений в заключенный договор пользования рыболовным участком осуществляется в электронной форме посредством программно-аппаратных средств электронной площадки с использованием официального сайта.

ДПР Костромской области в течение 5 рабочих дней со дня заключения договора пользования рыболовным участком размещает на официальном сайте информацию о таком заключении и направляет в Федеральное агентство по рыболовству соответствующие сведения для внесения в государственный рыбохозяйственный реестр.

13.8. В случае если победитель аукциона не подписал проект договора и (или) отказался от осуществления доплаты, он признается уклонившимся от заключения договора пользования рыболовным участком, о чем организатор аукциона составляет акт об уклонении участника аукциона от заключения договора пользования рыболовным участком, размещает его на официальном сайте и направляет сведения об участниках аукциона, ставших победителями

аукциона и уклонившихся от заключения договора пользования рыболовным участком, в реестр недобросовестных участников аукционов в порядке, установленном Правительством Российской Федерации в соответствии с частью 4 статьи 38.3 Закона о рыболовстве. Оператор электронной площадки в течение одного часа с момента размещения акта об уклонении участника аукциона от заключения договора пользования рыболовным участком на официальном сайте размещает указанный акт на электронной площадке.

13.9. В случае признания победителя аукциона уклонившимся от заключения договора пользования рыболовным участком, организатор аукциона не позднее 3 рабочих дней со дня составления акта об уклонении участника аукциона от заключения договора пользования рыболовным участком предлагает посредством программно-аппаратных средств электронной площадки с использованием официального сайта участнику аукциона, сделавшему предпоследнее предложение о цене предмета аукциона (лота), заключить договор пользования рыболовным участком и перечислить денежные средства в размере предложенной им в процессе аукциона цены предмета аукциона (лота) на счет организатора аукциона.

В случае согласия заключить договор пользования рыболовным участком участник аукциона обязан в течение 10 календарных дней со дня направления предложения внести на счет организатора аукциона плату за предмет аукциона (лот) в размере предложенной в ходе аукциона цены предмета аукциона (лота).

После поступления платы за предмет аукциона (лот) в размере предложенной в ходе аукциона цены предмета аукциона (лота) участник аукциона, сделавший предпоследнее предложение о цене предмета аукциона (лота), признается победителем аукциона, и организатор аукциона заключает договор пользования рыболовным участком в сроки и порядке, которые указаны в пунктах 13.5 – 13.7 части 13 документации об аукционе.

В случае отказа участника аукциона, сделавшего предпоследнее предложение о цене предмета аукциона (лота), от заключения договора пользования рыболовным участком организатор аукциона реализует предмет аукциона (лот) повторно.

13.10. Полученные средства от продажи права на заключение договора пользования рыболовным участком организатор аукциона перечисляет в установленном порядке в соответствующий бюджет в течение 60 рабочих дней со дня заключения на официальном сайте договора пользования рыболовным участком.

13.11. Победителю аукциона, признанному уклонившимся от заключения договора пользования рыболовным участком, задаток не возвращается и перечисляется организатором аукциона в установленном порядке в соответствующий бюджет в течение 60 рабочих дней со дня признания такого победителя аукциона уклонившимся от заключения договора пользования рыболовным участком.

13.12. Ответственность за полноту и своевременность перечисления в доход федерального бюджета средств, полученных от продажи права на заключение договора пользования рыболовным участком, несет организатор аукциона.

**14. Банковские реквизиты счета ДПР Костромской области для перечисления банком задатков победителей аукциона, перечисления победителями аукциона доплат и перечисления участником аукциона, сделавшим предпоследнее предложение о цене предмета аукциона, оплаты:**

Получатель: УФК по Костромской области (Департамент природных ресурсов и охраны окружающей среды Костромской области)

ИНН 4401023588

КПП 440101001

ОКТМО 34701000

Наименование банка ОКЦ №1 ВОЛГО-ВЯТСКОГО ГУ БАНКА РОССИИ//УФК по Костромской области, г. Кострома

БИК 042202103

Номер казначейского счета 03100643000000014100

Номер единого казначейского счета 40102810145370000103

КБК 076 1 12 06010 01 6000 120

Лицевой счет 04411D65310

Назначение платежа: плата за предоставление в пользование рыболовного участка для осуществления промышленного рыболовства на водных объектах Костромской области по аукциону № 1/2026, лот № \_\_\_\_\_.

### **15. Случаи признания аукциона несостоявшимся**

15.1. Аукцион признается несостоявшимся, если:

- а) не подано ни одной заявки на участие в аукционе либо принято решение об отказе в допуске к участию в аукционе всех заявителей;
- б) на дату окончания срока подачи заявок на участие в аукционе подана только одна заявка на участие в аукционе;
- в) только один заявитель допущен к участию в аукционе;
- г) в аукционе участвовал один участник аукциона;
- д) в течение 10 минут после начала проведения аукциона ни один из его участников не подал предложение о цене предмета аукциона (лота).

15.2. В случае если аукцион признан несостоявшимся по основаниям, предусмотренным подпунктами б) – г) пункта 15.1 настоящей документации об аукционе, договор пользования рыболовным участком заключается с лицом, которое подало единственную заявку на участие в аукционе, соответствующую требованиям, предусмотренным извещением о проведении аукциона, которое признано единственным участником аукциона или является единственным участником аукциона.

Если участник аукциона, который подал единственную заявку на участие в аукционе, соответствующую требованиям, предусмотренным извещением о проведении аукциона, и признан единственным участником аукциона или является единственным участником аукциона, уклонился от заключения договора пользования рыболовным участком, задаток такому лицу не возвращается, и такой участник включается в реестр недобросовестных участников аукционов.

В случае отказа участника аукциона от заключения договора пользования рыболовным участком организатор аукциона реализует предмет аукциона (лот) повторно.

15.3. В случае если аукцион признан несостоявшимся в соответствии с подпунктом а) пункта 15.1 настоящей документации об аукционе, организатор аукциона вправе принять решение о проведении повторного аукциона, при этом начальная цена предмета аукциона (лота) может быть снижена не более чем на 10 процентов.

### **16. Срок для отмены аукциона и (или) внесения изменений в извещение о проведении аукциона и (или) документацию об аукционе**

16.1. Организатор аукциона вправе принять решение о внесении изменений в извещение о проведении аукциона и (или) документацию об аукционе не позднее чем за 5 календарных дней до дня окончания срока подачи заявок на участие в аукционе. Изменение предмета аукциона (лота) не допускается.

Внесение изменений в извещение о проведении аукциона и (или) документацию об аукционе организатором аукциона осуществляется путем формирования с использованием официального сайта, подписания усиленной квалифицированной электронной подписью лица, имеющего право действовать от имени организатора аукциона, и размещения организатором аукциона на официальном сайте в день принятия указанного решения. При этом срок подачи заявок на участие в аукционе должен быть продлен таким образом, чтобы между днем размещения на официальном сайте указанных изменений и днем окончания срока подачи заявок было не менее 10 календарных дней. В течение одного часа с момента размещения указанных изменений на официальном сайте оператор электронной площадки размещает их на электронной площадке. Оператор электронной площадки обеспечивает уведомление заявителей, подавших заявки, о внесении изменений в извещение о проведении аукциона и (или) документацию об аукционе.

16.2. Организатор аукциона вправе принять решение об отмене проведения аукциона в сроки, установленные Гражданским кодексом Российской Федерации.

Извещение об отмене проведения аукциона формируется организатором аукциона с использованием официального сайта, подписывается усиленной квалифицированной электронной подписью лица, имеющего право действовать от имени организатора аукциона, и размещается организатором аукциона на официальном сайте в день принятия решения об отмене проведения аукциона. В течение одного часа с момента размещения извещения об отмене проведения аукциона на официальном сайте оператор электронной площадки размещает указанное извещение на электронной площадке.

Оператор электронной площадки обеспечивает уведомление заявителей, подавших заявки на участие в аукционе, об отмене аукциона.

Оператор электронной площадки в течение одного часа с момента размещения организатором аукциона решения об отмене проведения аукциона направляет в банк информацию о реквизитах специальных счетов всех заявителей, подавших заявки на участие в аукционе, в целях прекращения блокирования денежных средств заявителей в размере задатка.

Банк не позднее одного часа с момента получения от оператора электронной площадки информации об отмене проведения аукциона прекращает блокирование денежных средств на специальном счете, реквизиты которого поступили от оператора электронной площадки, и направляет информацию о прекращении такого блокирования оператору электронной площадки.

## **17. Порядок предоставления разъяснений положений документации об аукционе**

Заявитель, зарегистрированный на официальном сайте, вправе направить с использованием электронной площадки организатору аукциона не более 3 запросов о разъяснении положений документации об аукционе. Не позднее одного часа с момента поступления такого запроса оператор электронной площадки направляет его с использованием электронной площадки организатору торгов. В течение 2 рабочих дней со дня поступления указанного запроса организатор аукциона формирует с использованием официального сайта, подписывает усиленной квалифицированной электронной подписью лица, имеющего право действовать от имени организатора аукциона, и размещает на официальном сайте разъяснение положений документации об аукционе с указанием предмета запроса, но без указания заявителя, от которого поступил такой запрос. В течение одного часа с момента размещения указанного разъяснения на официальном сайте указанное разъяснение размещается оператором электронной площадки на электронной площадке.

Примерная форма заявки на участие в аукционе в электронной форме по продаже права на заключение договора пользования рыболовным участком для осуществления промышленного рыболовства

Заявка на участие в аукционе в электронной форме по продаже права на заключение договора пользования рыболовным участком для осуществления промышленного рыболовства по лоту № _____	
1.	Сведения о заявителе:
	Для юридического лица: - полное (сокращенное (при наличии)) наименование, основной государственный регистрационный номер, место нахождения, телефон, адрес электронной почты, идентификационный номер налогоплательщика:
	Для индивидуального предпринимателя: фамилия, имя, отчество (при наличии), сведения о месте жительства, телефон, адрес электронной почты, идентификационный номер налогоплательщика
2.	Сведения о соответствии заявителя установленным требованиям:
	в отношении заявителя не проводятся процедуры банкротства и ликвидации:
	деятельность заявителя не приостановлена в порядке, предусмотренном Кодексом Российской Федерации об административных правонарушениях, на день подачи заявки на участие в аукционе:
	у заявителя отсутствует задолженность по начисленным налогам, сборам и иным обязательным платежам в соответствующие бюджеты или государственные внебюджетные фонды за последний отчетный период, размер которой превышает 25 процентов балансовой стоимости активов заявителя (по данным бухгалтерской отчетности за последний отчетный период). В случае наличия задолженности в размере, превышающем 25 процентов указанной стоимости, заявитель считается соответствующим установленному требованию, если он обжаловал наличие указанной задолженности в соответствии с законодательством Российской Федерации и решение по такой жалобе на день подачи заявки на участие в аукционе не принято:

3.	Сведения о нахождении (ненахождении) заявителя под контролем иностранного инвестора или группы лиц, в которую входит иностранный инвестор:	
4.	Сведения о решении Федеральной антимонопольной службы, оформленном на основании решения Правительственной комиссии по контролю за осуществлением иностранных инвестиций в Российской Федерации, - для юридического лица в случае, если контроль иностранного инвестора или группы лиц, в которую входит иностранный инвестор, в отношении такого юридического лица (заявителя) установлен в порядке, предусмотренном Федеральным законом «О порядке осуществления иностранных инвестиций в хозяйственные общества, имеющие стратегическое значение для обеспечения обороны страны и безопасности государства»:	
5.	Сведения о нахождении (ненахождении) заявителя в реестре недобросовестных участников аукционов:	
6.	Дополнительная информация:	
К заявке прилагаются следующие документы:		

(усиленная квалифицированная электронная  
подпись заявителя)

**ФОРМА**  
примерного договора пользования рыболовным участком  
для осуществления промышленного рыболовства

Договор № \_\_\_\_\_  
пользования рыболовным участком  
для осуществления промышленного рыболовства

г. Кострома

« \_\_ » \_\_\_\_\_ 2026 г.

Департамент природных ресурсов и охраны окружающей среды Костромской области в лице директора департамента Беляева Андрея Владиславовича, действующего на основании Положения о департаменте природных ресурсов и охраны окружающей среды Костромской области, утвержденного постановлением губернатора Костромской области от 29 октября 2009 года № 247, именуемое в дальнейшем «Орган государственной власти», с одной стороны, и \_\_\_\_\_

(полное наименование юридического лица или фамилия, имя, отчество  
(при наличии) индивидуального предпринимателя)

в лице \_\_\_\_\_,  
(фамилия, имя, отчество (при наличии) гражданина или лица, действующего от имени юридического лица либо от имени индивидуального предпринимателя по доверенности)

действующего на основании \_\_\_\_\_,  
(документ, удостоверяющий личность, представительство)

именуемый в дальнейшем «Пользователь», с другой стороны, совместно именуемые в дальнейшем «Сторонами», на основании \_\_\_\_\_

(реквизиты протокола аукциона по продаже права на заключение договора  
пользования рыболовным участком в электронной форме  
заключили настоящий договор о нижеследующем:

### I. Предмет договора

1. В соответствии с настоящим договором орган государственной власти предоставляет пользователю право на добычу (вылов) водных биологических ресурсов на рыболовном участке \_\_\_\_\_

(наименование рыболовного участка в соответствии с перечнем рыболовных участков)

в границах \_\_\_\_\_  
площадью \_\_\_\_\_ (далее - рыболовный участок).

Виды водных биологических ресурсов, обитающих в границах рыболовного участка: \_\_\_\_\_

2. Орган государственной власти предоставляет пользователю рыболовный участок для осуществления промышленного рыболовства.

3. Использование рыболовного участка пользователем осуществляется в соответствии с законодательством о рыболовстве и сохранении водных биологических ресурсов и водным законодательством.

4. На рыболовном участке могут в установленном порядке устанавливаться ограничения для осуществления рыболовства в соответствии с законодательством о рыболовстве и сохранении водных биологических ресурсов.

## II. Права и обязанности сторон

5. Орган государственной власти имеет право:

а) осуществлять проверку соблюдения пользователем условий настоящего договора;  
б) посещать территорию рыболовного участка, осматривать рыбопромысловые суда, лодки с подвесными моторами, орудия лова, уловы водных биологических ресурсов, а также здания и сооружения, прилегающие к территории рыболовного участка и предназначенные для содержания рыбопромысловых судов, орудий лова, добытых (выловленных) водных биологических ресурсов, в целях проверки выполнения условий настоящего договора.

6. Орган государственной власти обязан:

а) разъяснять пользователю требования нормативных правовых актов, регулирующих деятельность пользователя в соответствии с настоящим договором;  
б) сообщать пользователю информацию, касающуюся рыболовного участка в соответствии с действующим законодательством.

7. Пользователь имеет право:

а) осуществлять добычу (вылов) водных биологических ресурсов в границах рыболовного участка;

б) осуществлять по согласованию с органом государственной власти в установленном порядке размещение хозяйственных и иных объектов, внедрение новых технологических процессов при использовании рыболовного участка;

в) получать от органа государственной власти информацию, касающуюся рыболовного участка.

8. Пользователь обязан:

а) соблюдать законодательство о рыболовстве и сохранении водных биологических ресурсов, а также условия настоящего договора;

б) не допускать ухудшения среды обитания водных биологических ресурсов;

в) содержать рыболовный участок в состоянии, отвечающем санитарным и экологическим требованиям в соответствии с законодательством Российской Федерации;

г) осуществлять учет добываемых (вылавливаемых) водных биологических ресурсов на территории рыболовного участка;

д) представлять в установленном законодательством Российской Федерации порядке статистическую отчетность об улове водных биологических ресурсов при осуществлении рыболовства на рыболовном участке, сведения о производстве рыбной продукции, сведения о доставке добытых (выловленных) водных биологических ресурсов для переработки или реализации на территории Российской Федерации;

е) осуществлять обозначение границ рыболовного участка специальными знаками, указывающими на их принадлежность пользователю;

ж) осуществлять за счет собственных средств содержание рыболовного участка и производственный контроль в его границах;

з) осуществлять допуск на рыболовный участок должностных лиц территориальных органов Федерального агентства по рыболовству;

и) в случае причинения вреда (ущерба) водным биологическим ресурсам и (или) среде их обитания в результате своей деятельности компенсировать причиненный вред (ущерб) в установленном законодательством Российской Федерации порядке, а также извещать в 10-дневный срок территориальные органы Федерального агентства по рыболовству о причинении такого вреда (ущерба);

к) использовать рыболовный участок по назначению и в установленных границах.

### III. Срок действия договора

9. Настоящий договор вступает в силу со дня его подписания сторонами и действует до «\_\_» \_\_\_\_\_ 20\_\_ г.

### IV. Расторжение и прекращение договора

10. Настоящий договор прекращается в связи с истечением срока его действия.

11. Настоящий договор прекращает свое действие в случаях, предусмотренных гражданским законодательством Российской Федерации.

12. Настоящий договор может быть расторгнут по соглашению Сторон.

13. Расторжение настоящего договора по решению суда по требованию одной из Сторон осуществляется:

а) в случае существенного нарушения другой Стороной условий настоящего договора;

б) в иных случаях, предусмотренных законодательством Российской Федерации.

14. Расторжение настоящего договора по требованию Органа государственной власти осуществляется в случае неосуществления пользователем в течение 2 лет подряд деятельности, предусмотренной настоящим договором.

### V. Ответственность сторон

15. В случае неисполнения или ненадлежащего исполнения своих обязательств по настоящему договору Стороны несут ответственность в соответствии с законодательством Российской Федерации.

16. Стороны не несут ответственности за расторжение или ненадлежащее исполнение своих обязательств по настоящему договору, если это явилось следствием обстоятельств непреодолимой силы, которые включают, в частности, такие случаи, как землетрясение, наводнение и аналогичные стихийные бедствия, а также чрезвычайные ситуации.

### VI. Прочие условия

17. Стороны принимают все необходимые меры к разрешению споров и разногласий, возникающих в связи с настоящим договором, путем переговоров между Сторонами.

18. Все споры и разногласия между Сторонами, возникающие в связи с настоящим договором, если они не будут разрешены путем переговоров, разрешаются в судебном порядке в соответствии с законодательством Российской Федерации по месту нахождения Органа государственной власти.

### VII. Заключительные положения

19. Все изменения, внесенные в настоящий договор, действительны лишь в том случае, если они имеют ссылку на настоящий договор, совершены в письменной форме, подписаны уполномоченными на то представителями обеих Сторон и скреплены печатями (при наличии) Сторон.

Не допускается изменение существенных условий настоящего договора.

20. Настоящий договор составлен в 2 экземплярах, имеющих одинаковую юридическую силу, по одному экземпляру для каждой из Сторон.

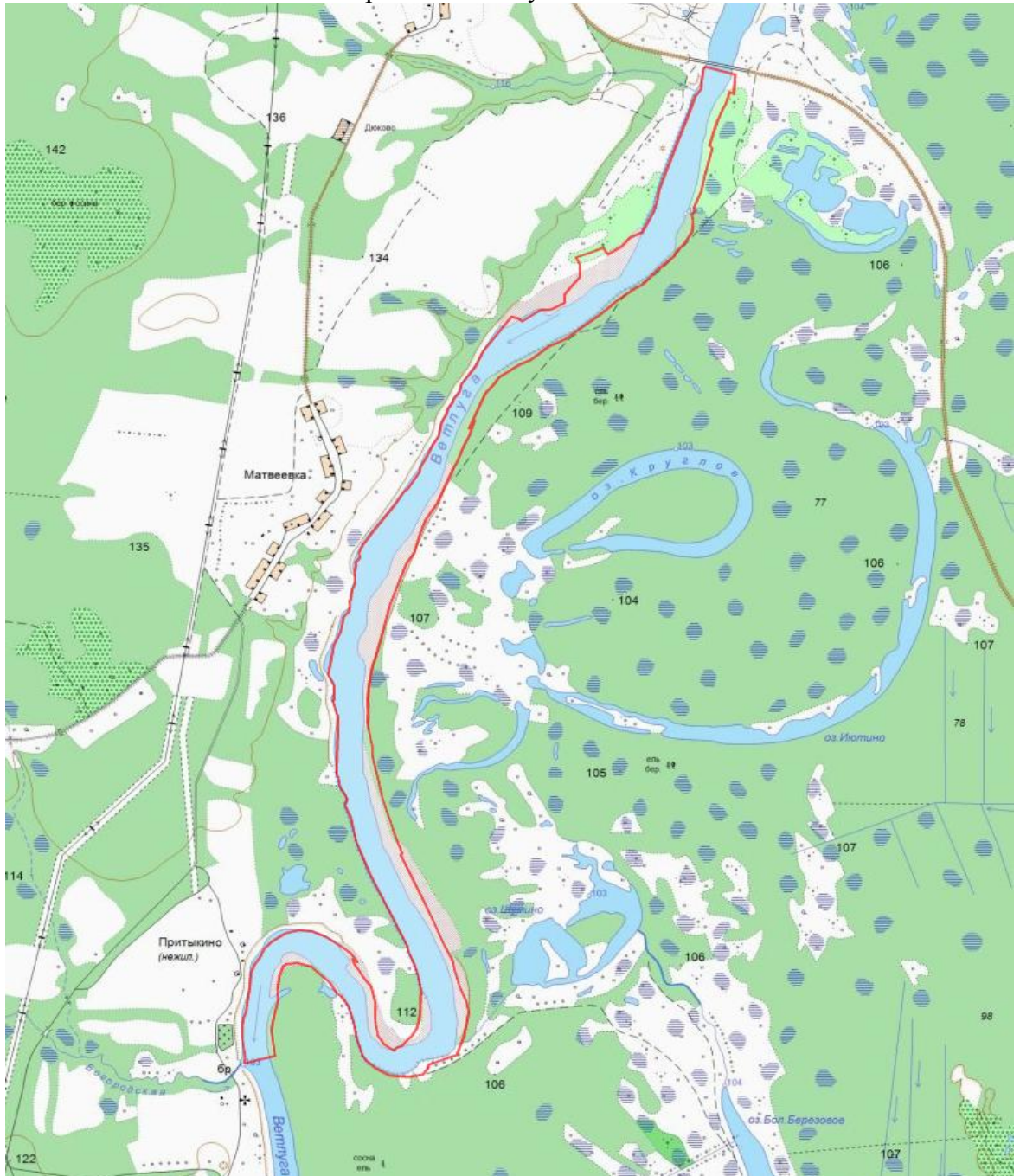
21. В случае изменения реквизитов Стороны (почтового и юридического адреса, банковских реквизитов и т.д.) эта Сторона обязана уведомить в письменной форме другую Сторону о таких изменениях в течение 3 рабочих дней. До момента получения такого уведомления все извещения, направленные по предшествующим реквизитам, считаются действительными.

### VIII. Адреса и реквизиты сторон

Департамент природных ресурсов и охраны окружающей среды Костромской области Юридический (почтовый) адрес: 156005, г. Кострома, ул. Советская, д. 52 тел./факс: (4942) 40-01-13, Электронная почта: dpr@kostroma.gov.ru ОКПО 50112619 ОГРН 1024400529053 ИНН 4401023588 КПП 440101001 ОКТМО 34701000 Банковские реквизиты: БИК 042202103 Банк получателя ОКЦ № 1 ВОЛГО-ВЯТСКОГО ГУ БАНКА РОССИИ//УФК ПО КОСТРОМСКОЙ ОБЛАСТИ г. Кострома Единый казначейский счет 40102810145370000103 Казначейский счет 03221643340000004100 лицевой счет 03412000021 Получатель: Департамент финансов Костромской области (Департамент природных ресурсов и охраны окружающей среды Костромской области)	Пользователь _____ (наименование)  Почтовый адрес (адрес в пределах места нахождения или места жительства (для индивидуального предпринимателя)) _____  ИНН _____  Банковские реквизиты _____  Лицо, уполномоченное на подписание настоящего договора
_____ (подпись)	_____ (подпись) (Ф.И.О. (при наличии))
« _____ » _____ 2026 г. МП	« _____ » _____ 2026 г. МП (при наличии)

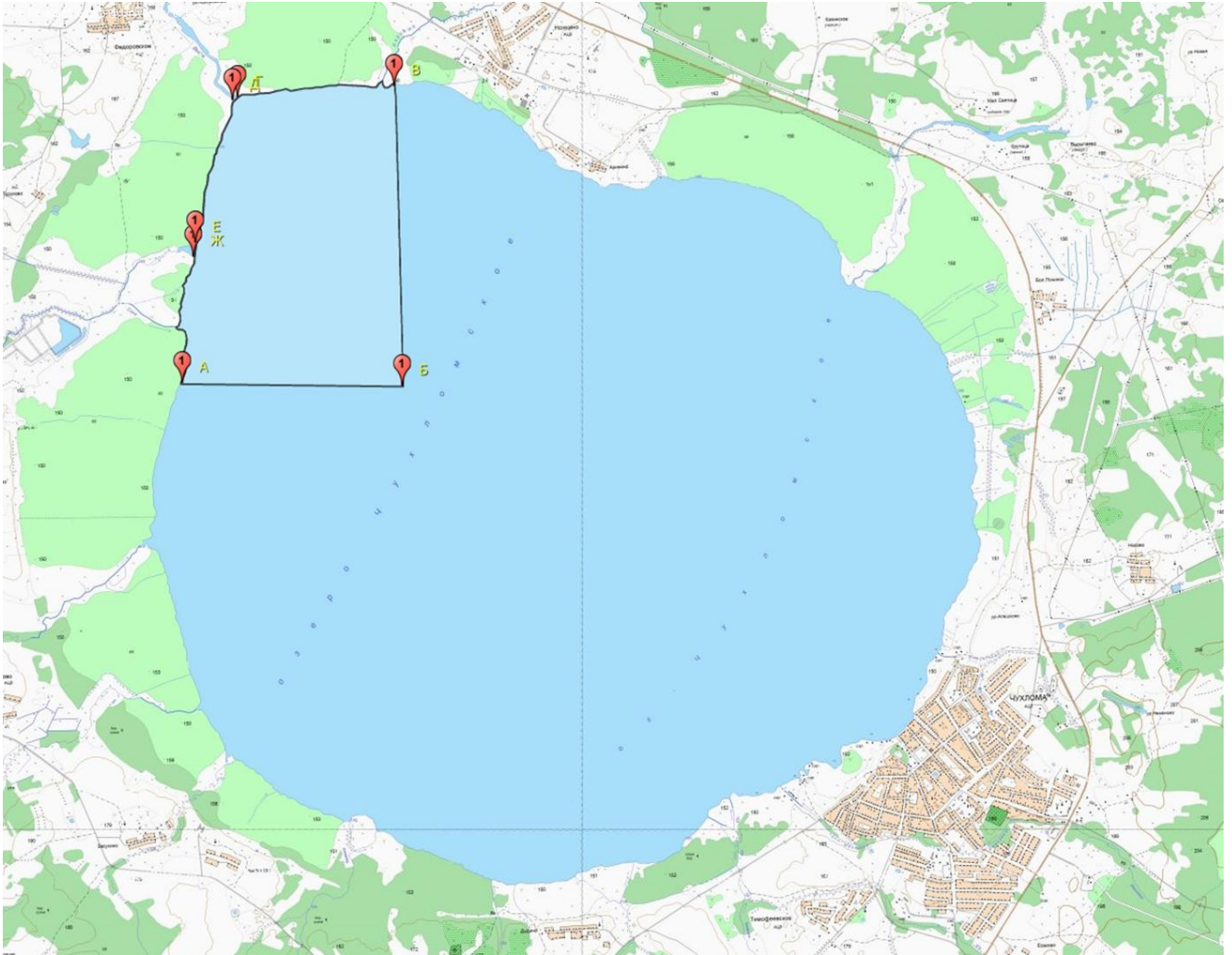
Карты-схемы рыболовных участков для осуществления промышленного рыболовства, выдвинутых на аукцион в электронной форме по продаже права на заключение договора пользования рыболовным участком для осуществления промышленного рыболовства на водных объектах Костромской области

**Лот № 1**  
**Схема рыболовного участка № 33**



Шарьинский муниципальный округ, река Ветлуга.  
Русловая часть реки Ветлуга от 533 км от устья до 539,2 км к верховью реки. Участок не включает акваторию заводов, пойменных озёр и рек.  
Примечание: расстояние указано по судовому ходу.

Лот № 2  
Схема рыболовного участка № 38



Чухломский муниципальный округ, озеро Чухломское.

Прямая линия от точки А до точки Б, от точки Б прямая линия до точки В, далее от точки В по береговой линии до точки Г, от точки Г прямая линия до точки Д, далее от точки Д по береговой линии до точки Е, от точки Е прямая линия до точки Ж, далее по береговой линии до точки А.

Участок не включает устья рек.

Координаты:

точка А  $42^{\circ}33'16,44''$  в.д.  $58^{\circ}47'23,46''$  с.ш.,

точка Б  $42^{\circ}35'32,22''$  в.д.  $58^{\circ}47'22,62''$  с.ш.,

точка В  $42^{\circ}35'27,39''$  в.д.  $58^{\circ}48'58,41''$  с.ш.,

точка Г  $42^{\circ}33'50,56''$  в.д.  $58^{\circ}48'54,83''$  с.ш.,

точка Д  $42^{\circ}33'47,72''$  в.д.  $58^{\circ}48'53,65''$  с.ш.,

точка Е  $42^{\circ}33'26,64''$  в.д.  $58^{\circ}48'07,99''$  с.ш.,

точка Ж  $42^{\circ}33'25,74''$  в.д.  $58^{\circ}48'02,46''$  с.ш.

(Использована система координат WGS-84).

**Лот № 3**  
Схема рыболовного участка № 39



Чухломский муниципальный округ, озеро Чухломское.

Прямая линия от точки А до точки Б, от точки Б прямая линия до точки В, далее от точки В прямая линия до точки Г, далее от точки Г по береговой линии до точки А.

Участок не включает устья рек.

Координаты:

точка А 42°35'40,17" в.д. 58°48'59,02" с.ш.,

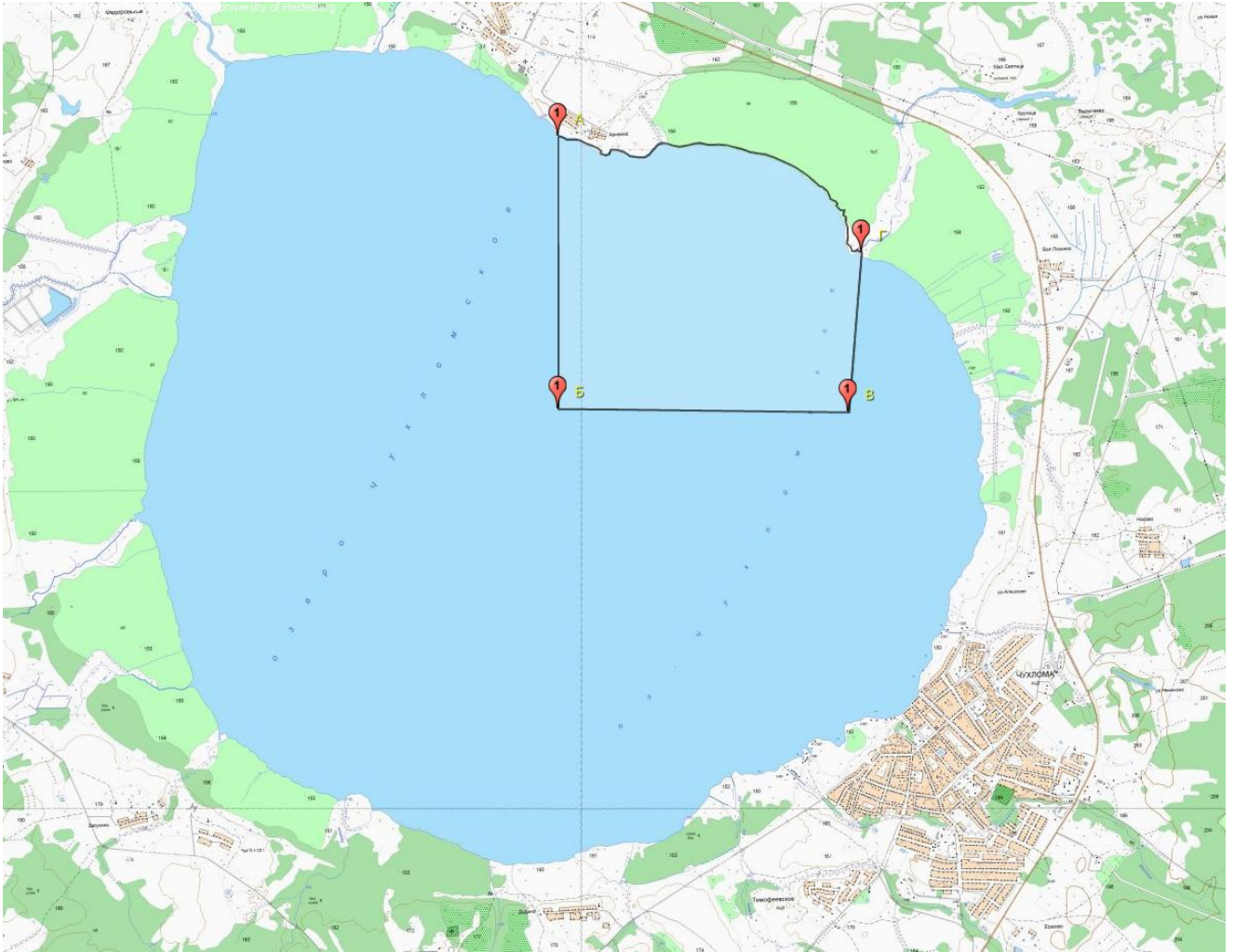
точка Б 42°35'45,43" в.д. 58°47'20,13" с.ш.,

точка В 42°36'52,17" в.д. 58°47'20,61" с.ш.,

точка Г 42°36'44,23" в.д. 58°48'45,25" с.ш.

(Использована система координат WGS-84).

**Лот № 4**  
Схема рыболовного участка № 40



Чухломский муниципальный округ, озеро Чухломское.

Прямая линия от точки А до точки Б, от точки Б прямая линия до точки В, далее от точки В прямая линия до точки Г, далее от точки Г по береговой линии до точки А.

Участок не включает устья рек.

Координаты:

точка А  $42^{\circ}37'08,27''$  в.д.  $58^{\circ}48'31,99''$  с.ш.,

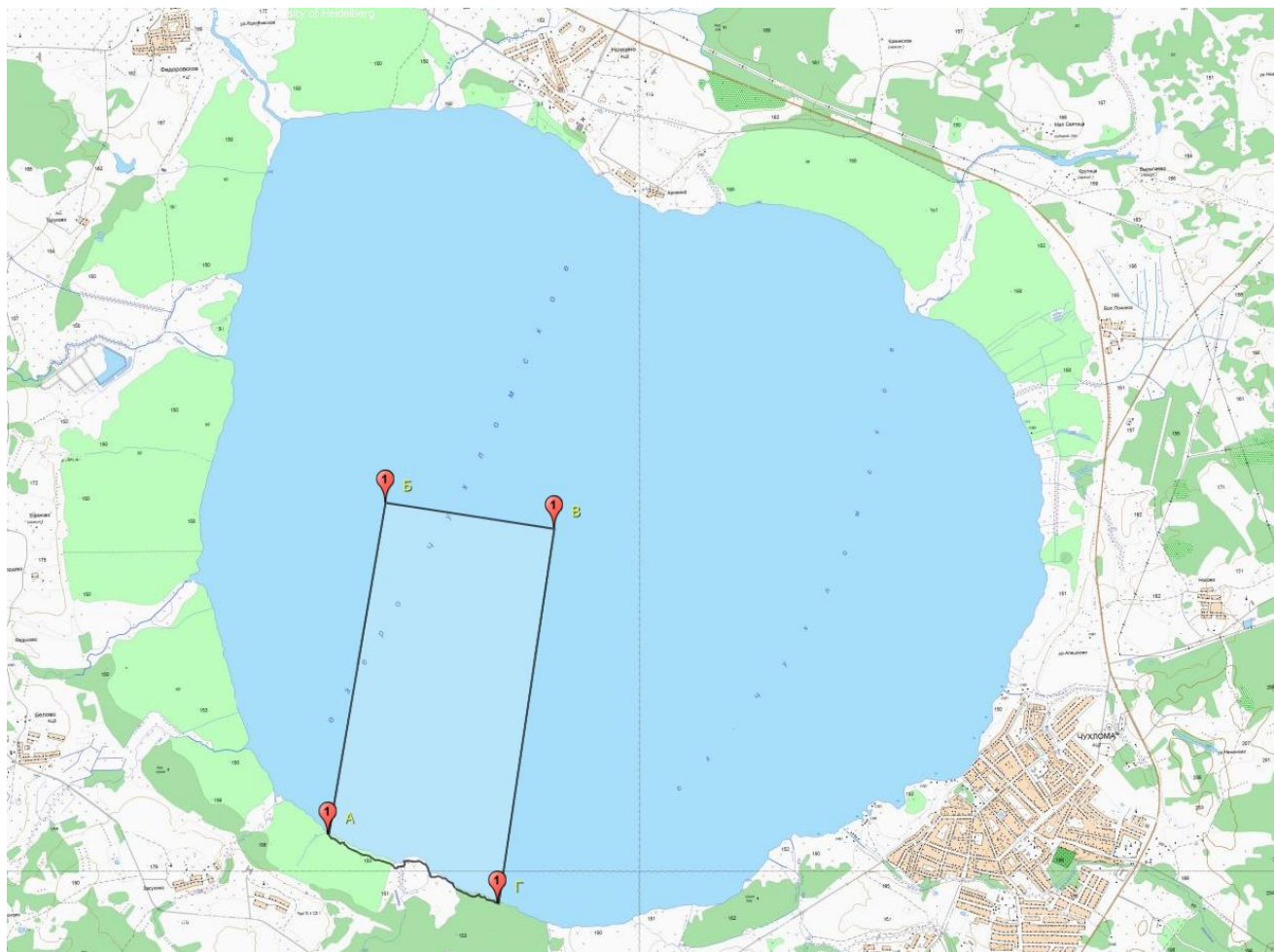
точка Б  $42^{\circ}37'08,67''$  в.д.  $58^{\circ}47'06,56''$  с.ш.,

точка В  $42^{\circ}40'04,26''$  в.д.  $58^{\circ}47'05,51''$  с.ш.,

точка Г  $42^{\circ}40'11,96''$  в.д.  $58^{\circ}47'55,61''$  с.ш.

(Использована система координат WGS-84).

**Лот № 5**  
Схема рыболовного участка № 41



Чухломский муниципальный округ, озеро Чухломское.

Прямая линия от точки А до точки Б, от точки Б прямая линия до точки В, далее от точки В прямая линия до точки Г, далее от точки Г по береговой линии до точки А.

Участок не включает устья рек.

Координаты:

точка А  $42^{\circ}34'15,35''$  в.д.  $58^{\circ}45'12,49''$  с.ш.,

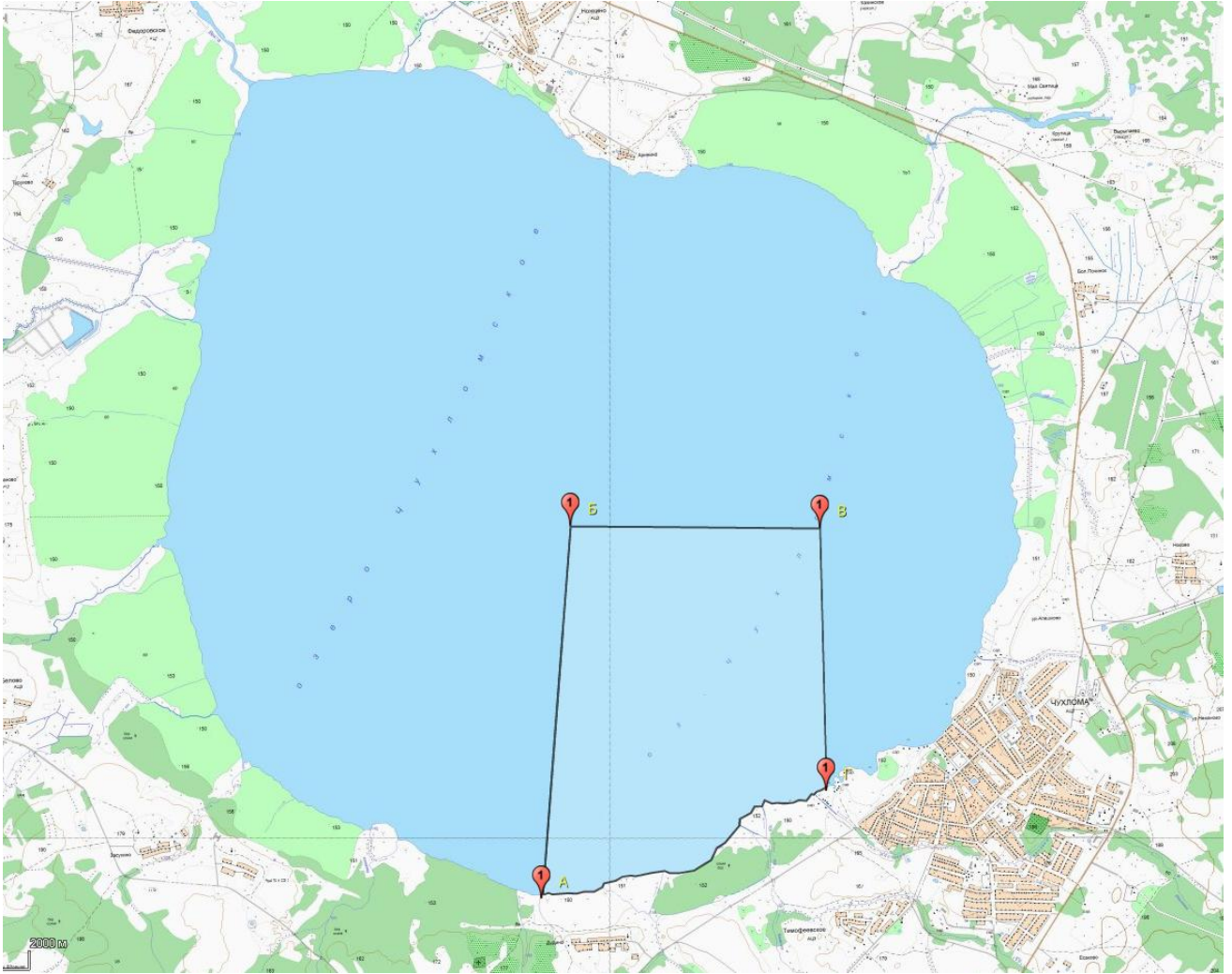
точка Б  $42^{\circ}34'49,72''$  в.д.  $58^{\circ}46'56,07''$  с.ш.,

точка В  $42^{\circ}36'31,07''$  в.д.  $58^{\circ}46'47,91''$  с.ш.,

точка Г  $42^{\circ}35'57,67''$  в.д.  $58^{\circ}44'51,13''$  с.ш.

(Использована система координат WGS-84).

**Лот № 6**  
Схема рыболовного участка № 42



Чухломский муниципальный округ, озеро Чухломское.

Прямая линия от точки А до точки Б, от точки Б прямая линия до точки В, далее от точки В прямая линия до точки Г, далее от точки Г по береговой линии до точки А.

Участок не включает устья рек.

Координаты:

точка А  $42^{\circ}36'42,04''$  в.д.  $58^{\circ}44'42,48''$  с.ш.,

точка Б  $42^{\circ}36'58,92''$  в.д.  $58^{\circ}46'37,76''$  с.ш.,

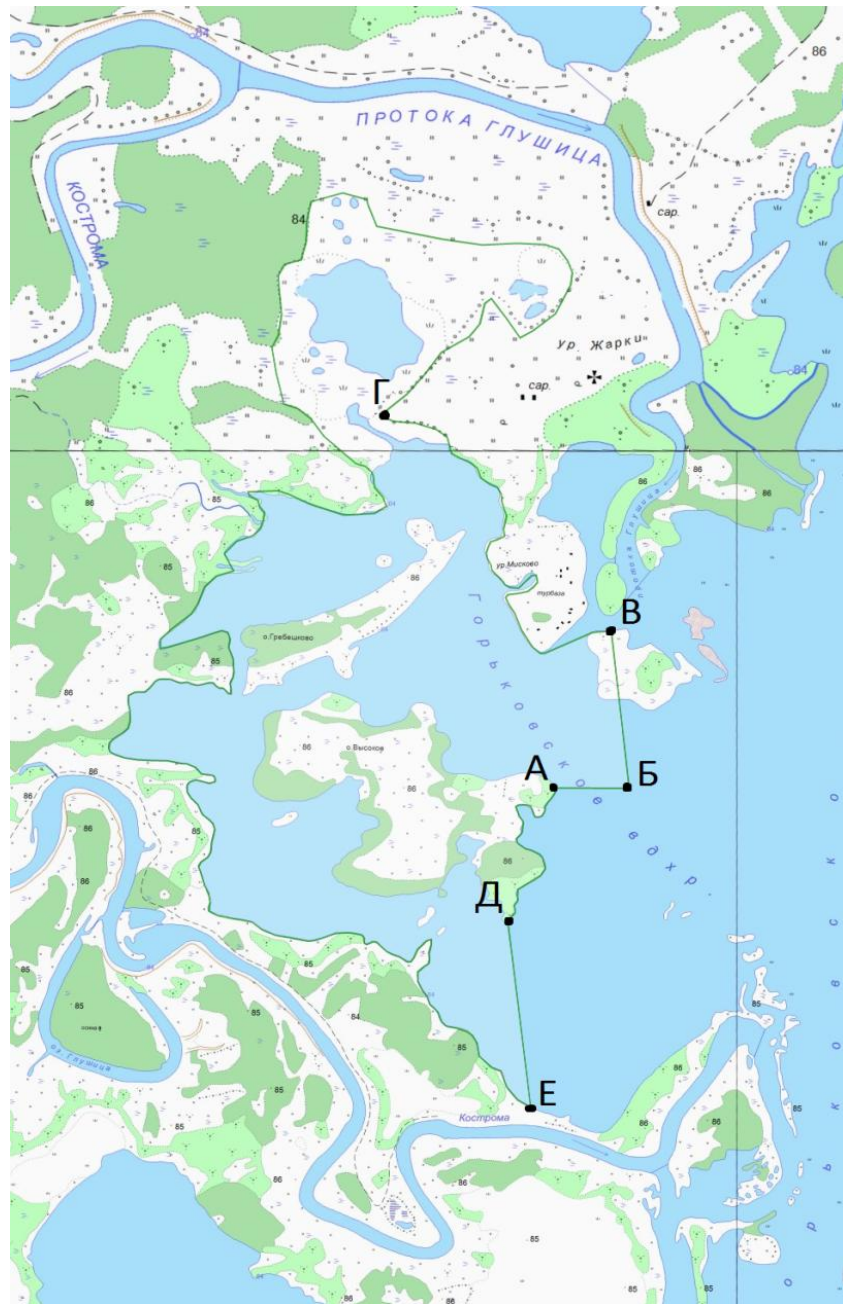
точка В  $42^{\circ}39'27,86''$  в.д.  $58^{\circ}46'37,11''$  с.ш.,

точка Г  $42^{\circ}39'31,87''$  в.д.  $58^{\circ}45'15,69''$  с.ш.

(Использована система координат WGS-84).

## Лот № 7

## Схема рыболовного участка № 11



Костромской район, Горьковское водохранилище.

Костромской разлив северо-западная и юго-западная часть Мисковского поля от крайней восточной точки о. Хмельники точка с координатами  $40^{\circ}51'25,4''$  в.д.  $57^{\circ}58'52''$  с.ш. до точки с координатами  $40^{\circ}51'36,7''$  в.д.  $57^{\circ}59'21,7''$  с.ш. по старому руслу реки Межа до реки Глушица точка с координатами  $40^{\circ}51'36,7''$  в.д.  $57^{\circ}59'21,7''$  с.ш. включая Жарковское болото от точки с координатами  $40^{\circ}50'24,3''$  в.д.  $57^{\circ}59'59,1''$  с.ш., на востоке граница проходит по прямой линии от крайней южной точки о. Хмельники точка с координатами  $40^{\circ}51'10,5''$  в.д.  $57^{\circ}58'27''$  с.ш. (до точки в квадрате ЗИ-3) точка с координатами  $40^{\circ}51'11''$  в.д.  $57^{\circ}57'53,2''$  с.ш. Примечание: расстояние указано по судовому ходу.

## Лот № 8

## Схема рыболовного участка № 28



Костромской район, Горьковское водохранилище.

Костромской разлив: Палкинский полой от о. Белкина Грива точка с координатами  $40^{\circ}42'35,1''$  в.д.  $57^{\circ}52'57,9''$  с.ш. до о. Моховатый точка с координатами  $40^{\circ}40'54,6''$  в.д.  $57^{\circ}53'25,7''$  с.ш. далее вдоль восточного берега о. Моховатый до точки с координатами  $40^{\circ}40'7''$  в.д.  $57^{\circ}51'56''$  с.ш. далее по прямой линии до точки с координатами  $40^{\circ}40'46,39''$  в.д.  $57^{\circ}52'13,36''$  с.ш. далее вдоль западного берега острова Белкина грива до точки с координатами  $40^{\circ}42'35,1''$  в.д.  $57^{\circ}52'57,9''$  с.ш.

Примечание: расстояние указано по судовому ходу.